

DEPARTEMENT DE LA HAUTE-GARONNE

COMMUNE DE LABASTIDE-SAINT-SERNIN

REVISION

P.L.U. arrêté le 15 mars 2004
P.L.U. approuvé le 31/01/2005

PLAN LOCAL D'URBANISME

ORIENTATIONS D'AMENAGEMENT DE SECTEURS






Karl PETERSEN - Urbaniste - 21 chemin de Gabardie - 31200 TOULOUSE

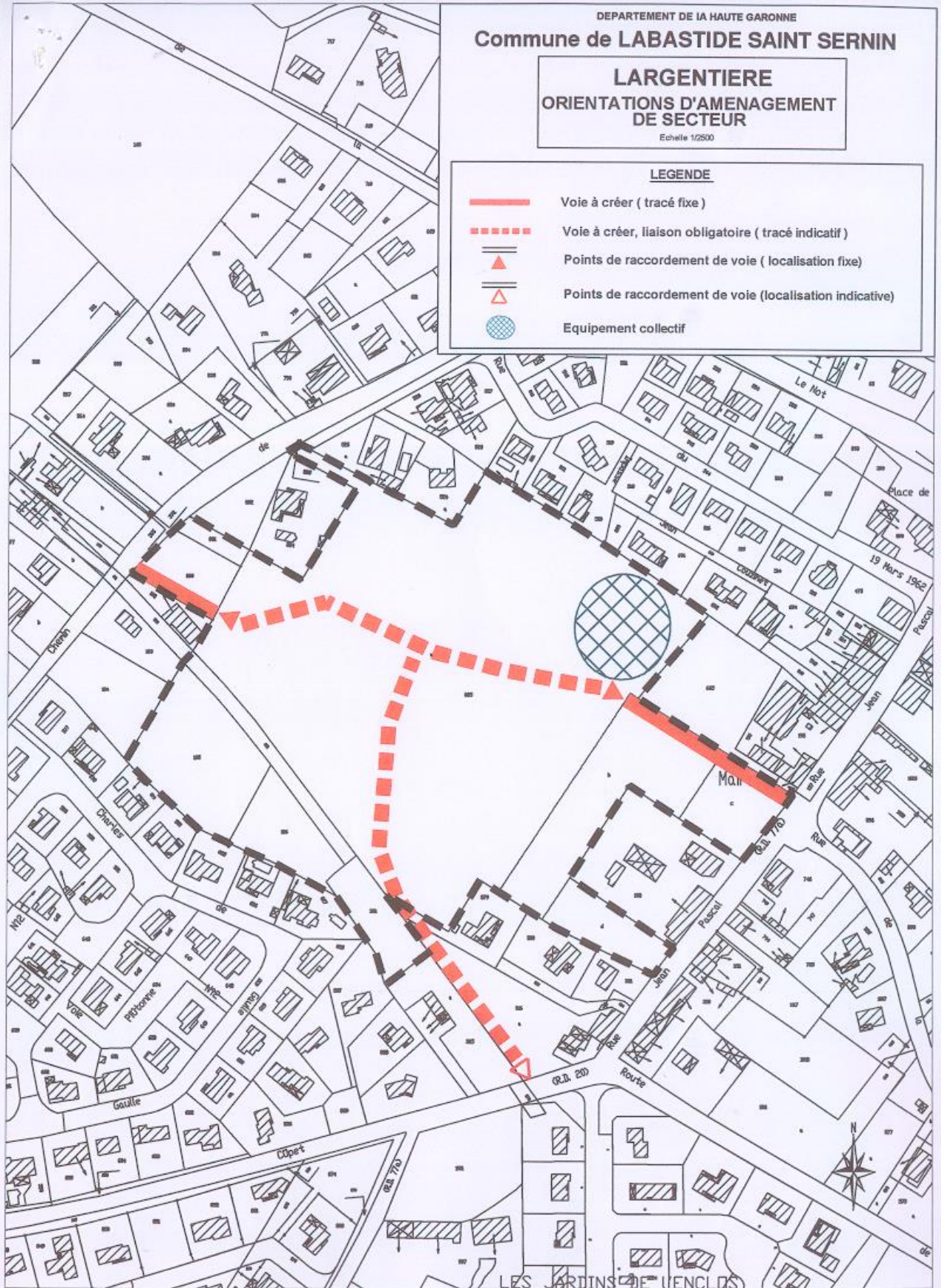
DEPARTEMENT DE LA HAUTE GARONNE
Commune de LABASTIDE SAINT SERNIN

LARGENTIERE
ORIENTATIONS D'AMENAGEMENT
DE SECTEUR

Echelle 1:2500

LEGENDE

-  Voie à créer (tracé fixe)
-  Voie à créer, liaison obligatoire (tracé indicatif)
-  Points de raccordement de voie (localisation fixe)
-  Points de raccordement de voie (localisation indicative)
-  Equipement collectif










Commune de LABASTIDE SAINT SERGIN

L'ENCLOS ORIENTATIONS D'AMENAGEMENT DE SECTEUR

Echelle 1/5000

LEGENDE

-  Voie à créer (tracé et localisation fixes)
-  Voie à créer, liaison obligatoire (tracé indicatif)
-  Points de raccordement de voie (localisation fixe)
-  Points de raccordement de voie (localisation indicative)
-  Chemin piétons/cycles (tracé et localisation fixes)
-  Chemin piétons/cycles, liaison obligatoire (tracé indicatif)
-  Espace boisé classé à conserver

